
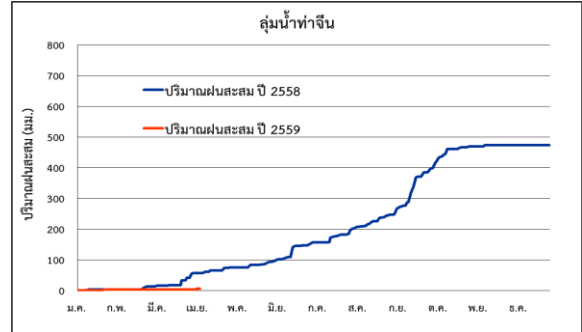
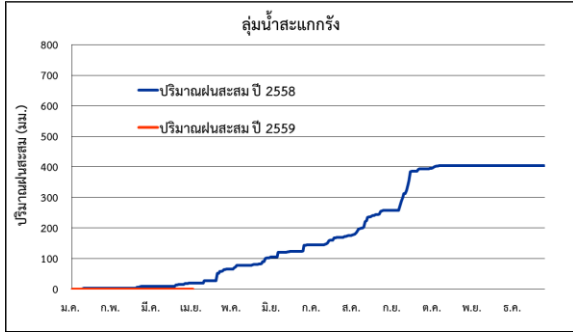


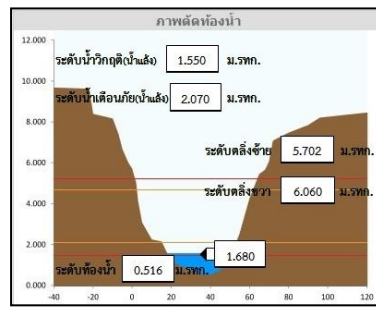
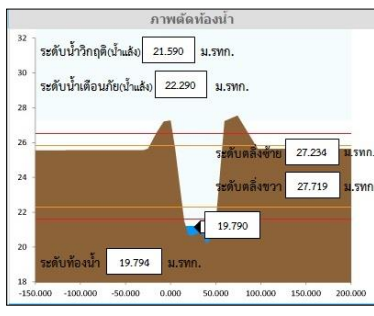
สถานการณ์น้ำประจำวันที่ 7 เม.ย. 2559 เวลา 09.00 น.  
 โครงการระบบตรวจวัดสถานภาพน้ำทางไกลอัตโนมัติ กลุ่มน้ำท่าจีน  
 กรมทรัพยากรน้ำ

สถานการณ์ปริมาณน้ำฝน  เมื่อวานนี้(วันที่ 6 เม.ย.2559) กลุ่มน้ำสะแกกรังและกลุ่มน้ำท่าจีน ไม่มีสถานการณ์ฝนตก จากกราฟปริมาณน้ำฝนสะสมตั้งแต่ ม.ค.2559 พบว่าปริมาณน้ำฝนสะสมของกลุ่มน้ำสะแกกรังและกลุ่มน้ำท่าจีน อยู่ในเกณฑ์ปริมาณฝนต่ำมาก



สถานการณ์ระดับน้ำ  ในกลุ่มน้ำสะแกกรัง ปริมาณน้ำอยู่ในเกณฑ์น้ำแล้ง และกลุ่มน้ำท่าจีน ปริมาณน้ำอยู่ในเกณฑ์น้ำปกติ มีสถานการณ์น้ำ ดังนี้

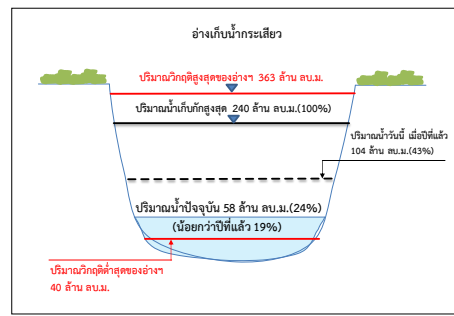
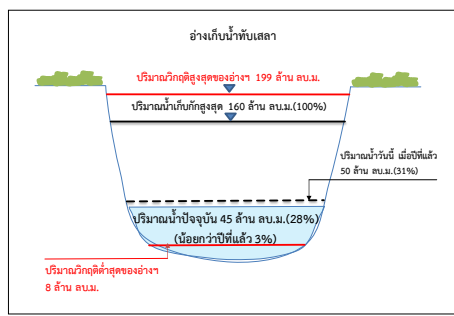
- วิกฤติ(น้ำแล้ง) ที่สถานีแม่น้ำตากแดดที่สะพานข้ามแควตากแดด(110501)
- ฝ่ำระวัง(น้ำแล้ง) ที่สถานีแม่น้ำท่าจีนที่สะพานข้ามแม่น้ำท่าจีน(ทางหลวง 3365)(130108)



สถานีแม่น้ำตากแดดที่สะพานข้ามแควตากแดด สถานีแม่น้ำท่าจีนที่สะพานข้ามแม่น้ำท่าจีน(ทางหลวง 3365)

สถานการณ์น้ำในอ่างเก็บน้ำทับเสลา (วันที่ 6 เม.ย.2559) มีปริมาณน้ำกักเก็บปัจจุบัน 45 ล้าน ลบ.ม.หรือ 28% ของปริมาณน้ำกักเก็บทั้งหมดและมีปริมาณน้ำใช้การได้ 28 ล้าน ลบ.ม. หรือ 18% ของปริมาณน้ำที่ใช้การได้ทั้งหมด(ที่มา : กรมชลประทาน)

สถานการณ์น้ำในอ่างเก็บน้ำกระเสียว (วันที่ 6 เม.ย.2559) มีปริมาณน้ำกักเก็บปัจจุบัน 58 ล้าน ลบ.ม.หรือ 24% ของปริมาณน้ำกักเก็บทั้งหมดและมีปริมาณน้ำใช้การได้ 18 ล้าน ลบ.ม. หรือ 8% ของปริมาณน้ำที่ใช้การได้ทั้งหมด(ที่มา : กรมชลประทาน)



การคาดการณ์ฝน ไม่มีฝน

การคาดการณ์อุณหภูมิ อากาศร้อนถึงร้อนจัดบางพื้นที่ ตลอดช่วง อุณหภูมิต่ำสุด 25-27 องศาเซลเซียส อุณหภูมิสูงสุด 37-41 องศาเซลเซียส

ผลกระทบด้านการเกษตร ในช่วง 7 วันที่ผ่านมา ทางตอนกลางและทางด้านตะวันตกของภาค ค่าสมมูลน้ำอยู่ระหว่าง (-30) ถึง (20) มม. ส่วนทางตอนล่างของภาคค่าสมมูลน้ำอยู่ระหว่าง (-20) ถึง (-40) มม. ประกอบกับในช่วง 7 วันข้างหน้า จะไม่มีฝนซึ่งจะทำให้ปริมาณน้ำในดินมีค่าน้อยลง เกษตรกรควรให้น้ำแก่พืชเพิ่มเติมอย่างเหมาะสม โดยวางแผนการใช้น้ำที่กักเก็บไว้อย่างมีประสิทธิภาพ รวมทั้งคลุมดินบริเวณแปลงปลูกพืชและโคนต้นพืชด้วยวัสดุเหลือใช้ทางการเกษตร เพื่อลดการระเหยของน้ำบริเวณผิวดิน รักษาความชื้นภายในดิน

หมายเหตุ :	ปกติ	หมายถึง	<span style="color: green;">■</span> ระดับน้ำที่อยู่ในลำนน้ำอยู่ในเกณฑ์ปกติไม่มากเกินจนเกิดน้ำล้นตลิ่งหรือน้อยจนน้ำแห้ง
	ฝ่ำระวัง	หมายถึง	<span style="color: yellow;">■</span> ระดับน้ำที่อยู่ในลำนน้ำที่มีมากแต่ยังไม่ล้นตลิ่ง หรือระดับน้ำที่น้อยแต่ยังไม่ถึงกับแห้งขาด
	วิกฤติ	หมายถึง	<span style="color: red;">■</span> ระดับน้ำที่อยู่ในลำนน้ำที่มีมากจนล้นตลิ่งออกมา หรือระดับน้ำที่น้อยจนแห้งขาดหรือเห็นสันทราย